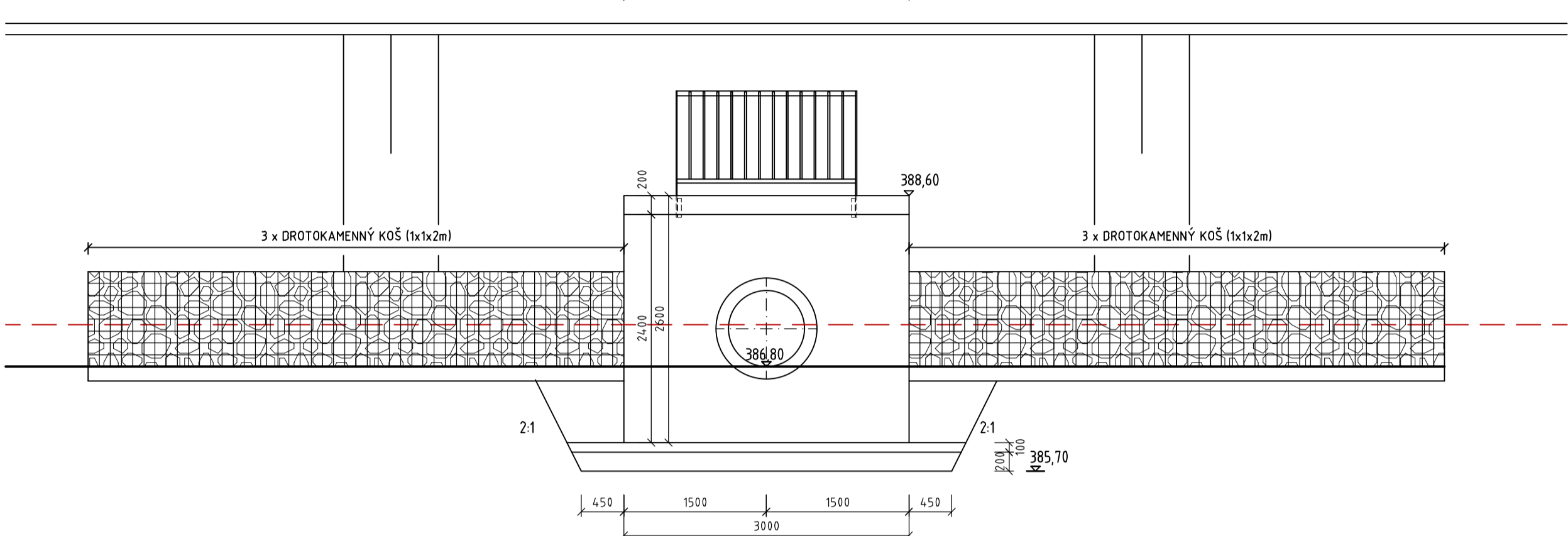


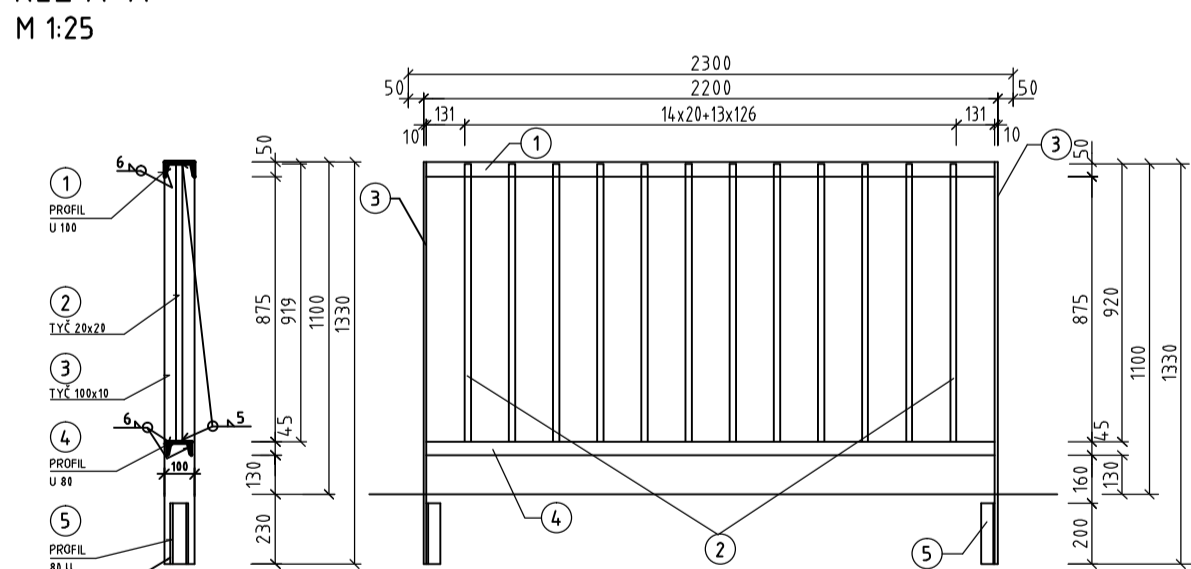


REZ C-C



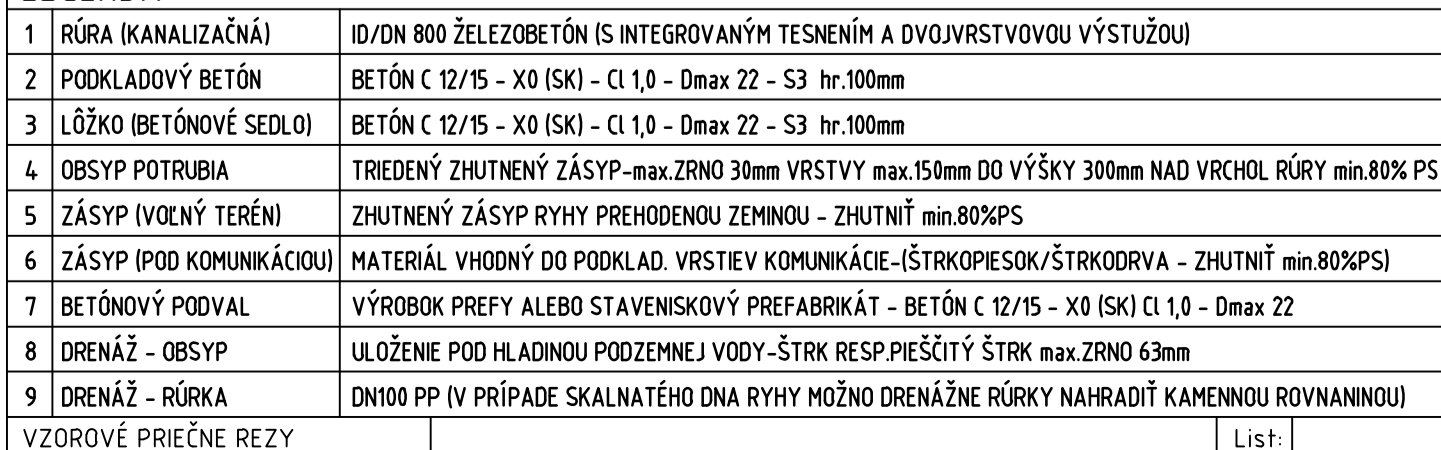
VŠETKY PLOCHY, KTORÉ BUDÚ TRVALE V STYKU SO ZEMINOU, SA NATRÚ 1xPN + 2xAM

POHĽAD NA ZÁBRADLIE



-STĹPIKY ZÁBRADLIA BUĐÚ ZABETÓNOVANÉ

G C
GEOCONSULT
RUE A. STYVEN 1618 (TIC 6010)




OBEDNÁVATEL



NÁRODNÁ DIAĽNIČNÁ SPOLOČNOSŤ

102-00

ZÁKAZKA	<p>DIALENIČNÝ PRÍVÁDZAČ LIETAVSKÁ LÚČKA - ŽILINA I. ETAPA km 0,0 - 3,8</p>	
ČASŤ STAVBY	<p>102-00 DIALENIČNÝ PRÍVÁDZAČ LIETAVSKÁ LÚČKA - ŽILINA</p>	<p>MILÉHOVA 21, PO BOX 34 820 95 BRATISLAVA 25 TEL.: 022/587 5703 FAX: 022/587 5798</p>
PRÍLOHA	<p>PRIEPUST V km 0,450</p>	<p>STUPEN DRS</p>
OBJEDNÁVATEĽ	<p>NÁRODNÁ DIALOČNÁ SPOLOČNOSŤ, a.s.</p>	<p>ČÍSLO ZÁKAZKY 1347/1230</p>
HLAVNÝ NÁJ. PROJ.	<p>TECH. KONTROLA Ing. Jarošlav KŘEČ</p>	<p>OKRES ŽILINA</p>
Ing. Ondrej KUPČO	<p>VÝROBČA Ing. Karol HLAVÁČ</p>	<p>KATASTRÁLNE ÚZEMIE LIETAVSKÁ LÚČKA, POKR. TR. 1</p>
ZODP. PROJ. Ing. Ondrej KUPČO	<p>FORMÁT 12 x A4</p>	<p>ČÍSLO PRÍLOHY SÚPRAVA</p>
DÁTUM 05.2015	<p>VERZIA 150_125</p>	<p>11</p>